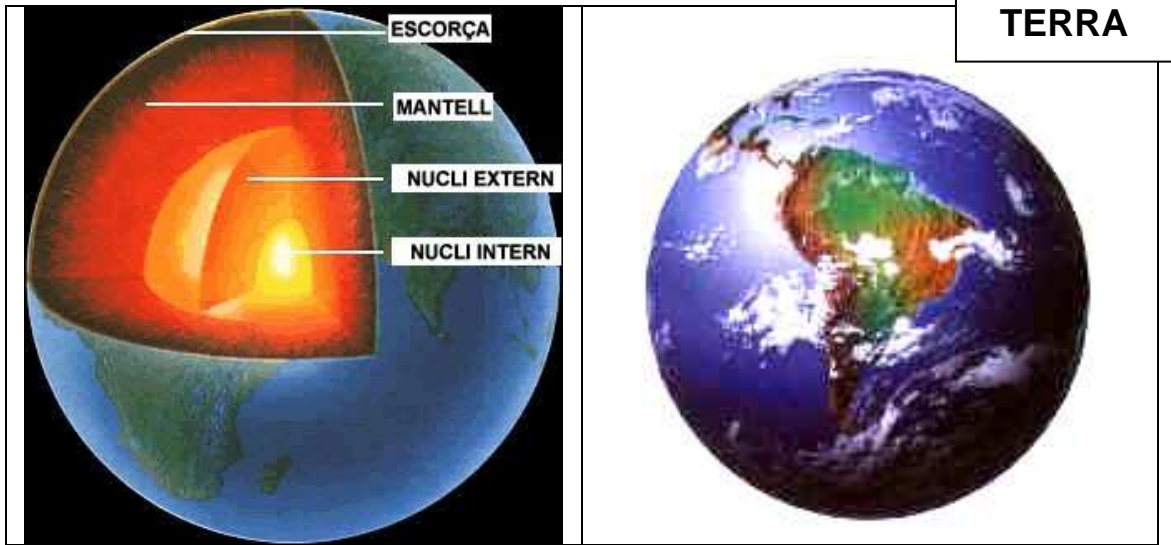
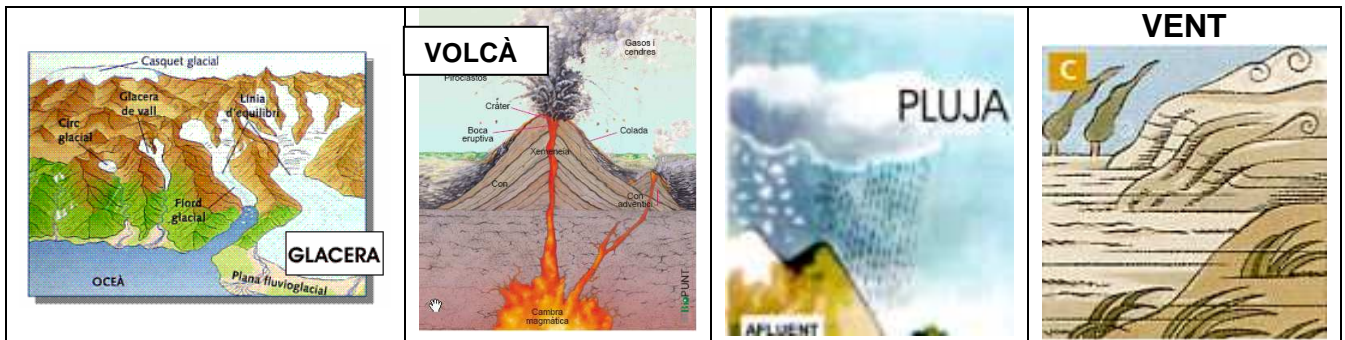


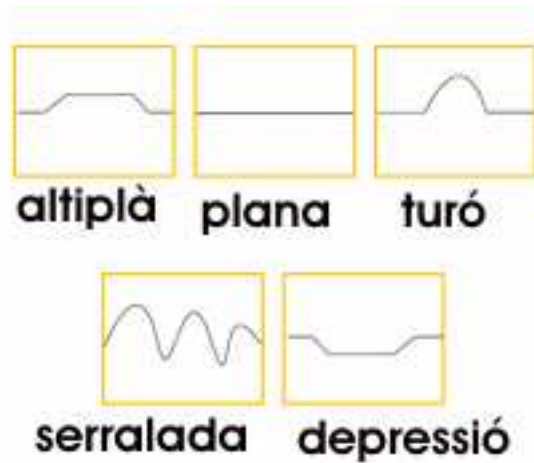
EL RELLEU I LES AIGÜES



AGENTS D'EROSIÓ

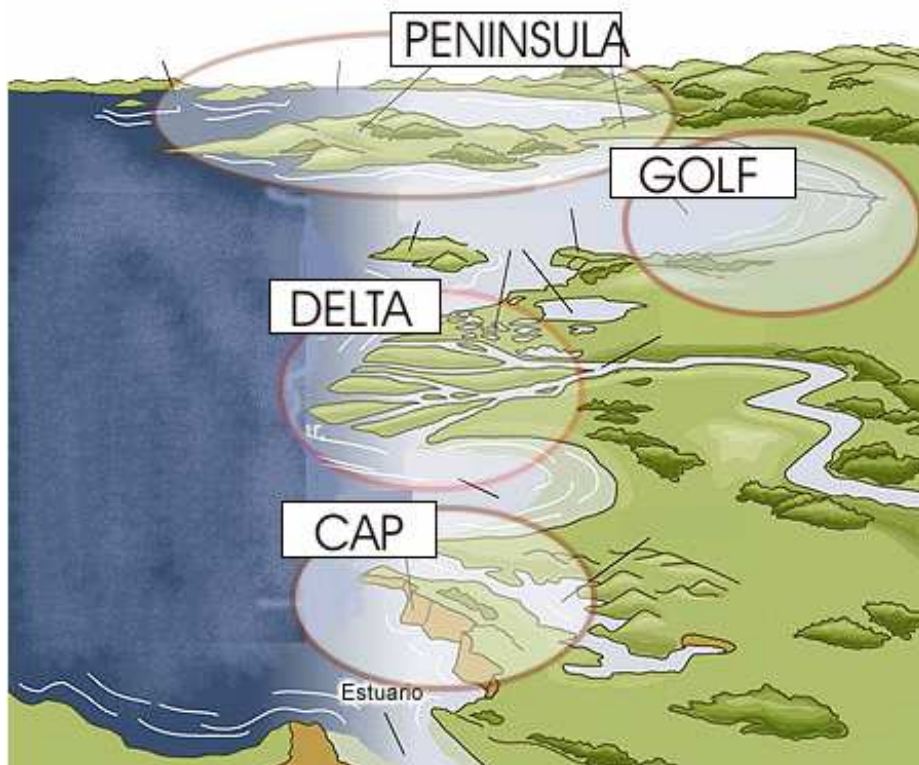


EL RELLEU DE LA MUNTANYA





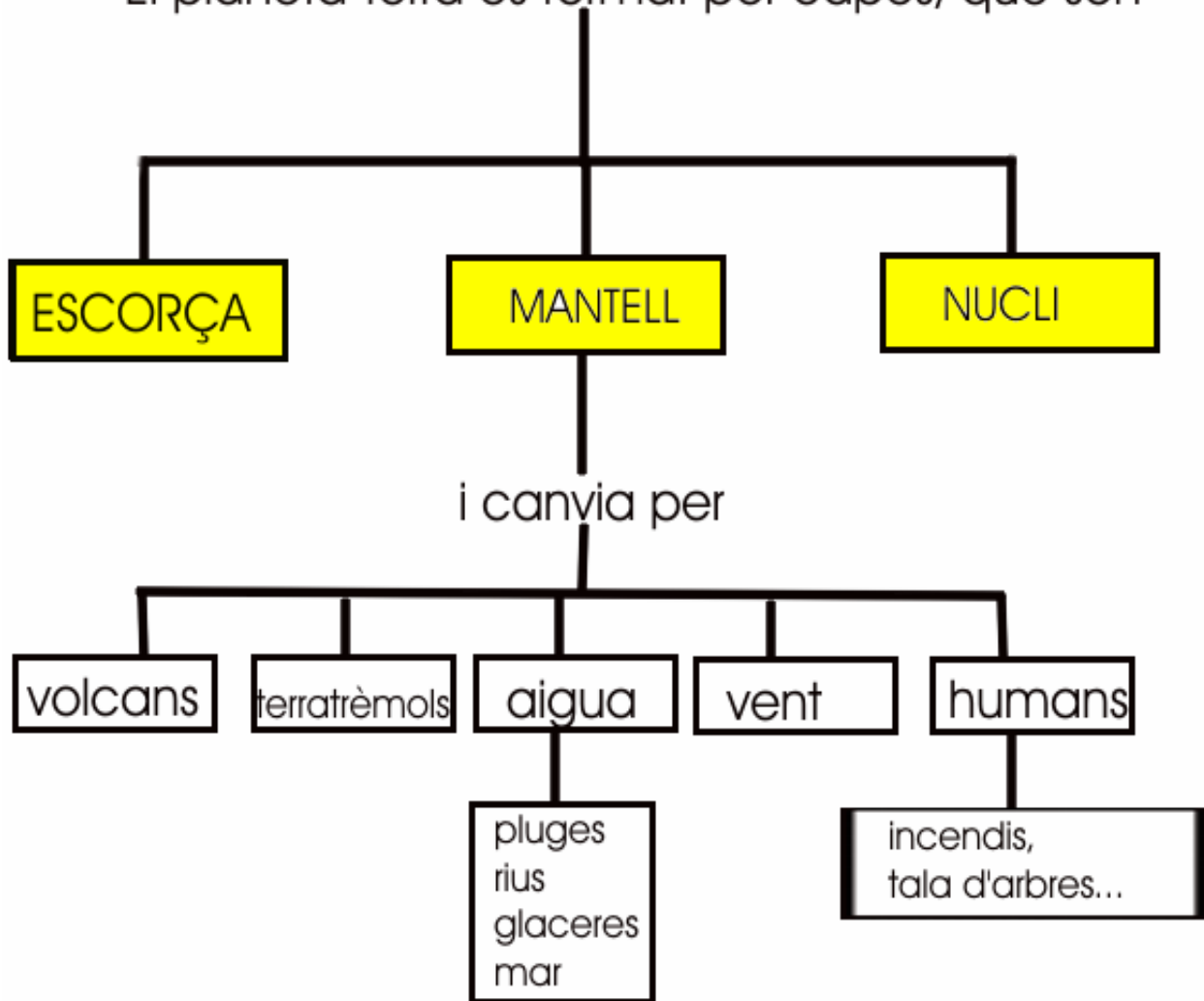
RELLEU DE LA COSTA





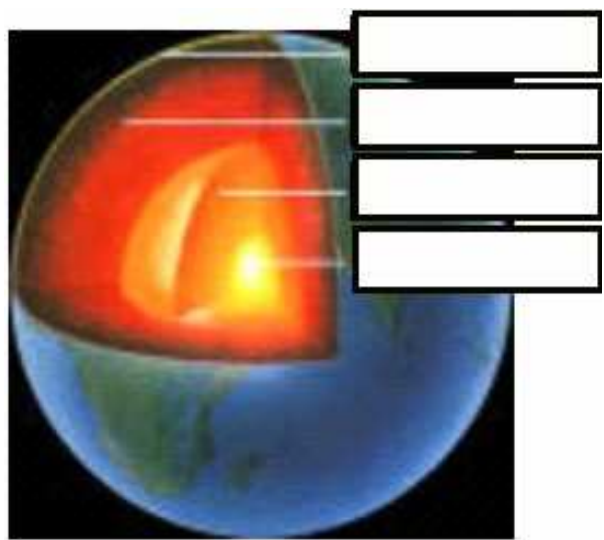
EL RELLEU I LES AIGÜES

El planeta Terra és format per capes, que són



ACTIVITATS

1. Escriu el nom de cada capa de la Terra.



2.

Observa el dibuix:



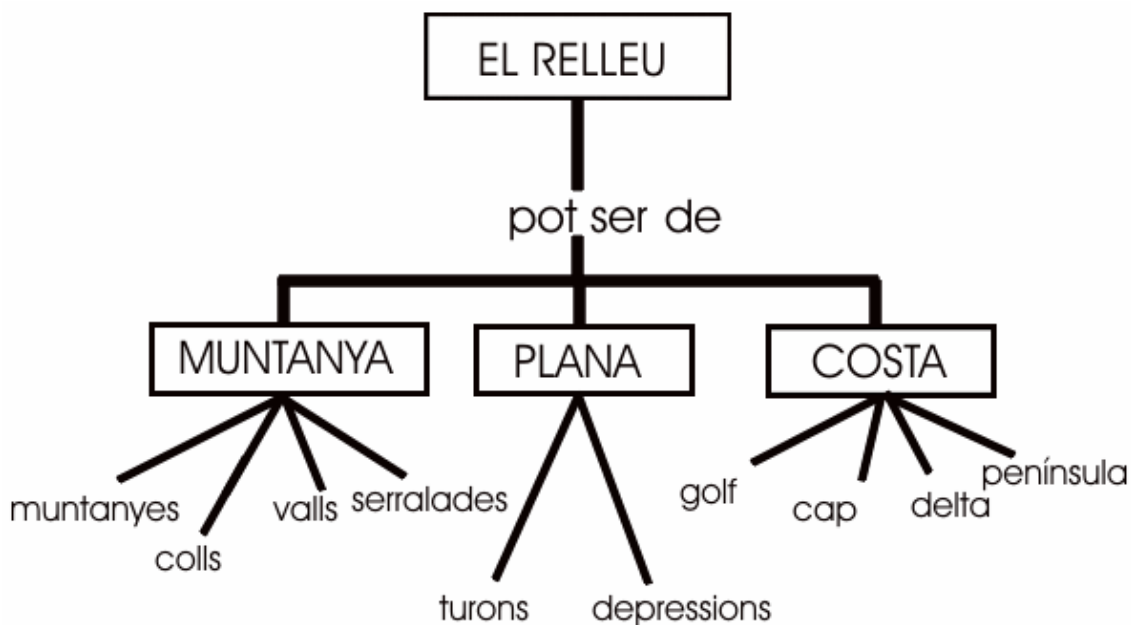
Busca el nom de les capes de Terra.

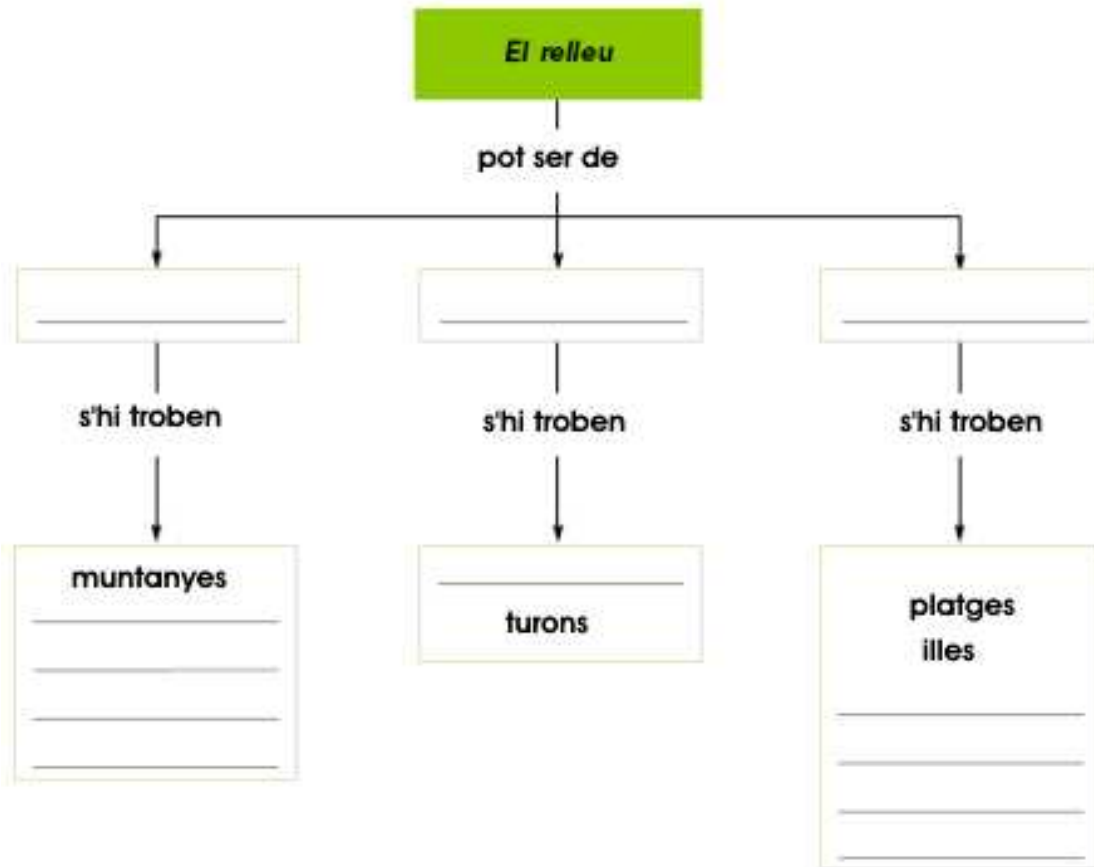


3. El relleu són les formes que sobresurten de la superfície de la Terra

<p>RELLEU</p>	<p>PLA</p>

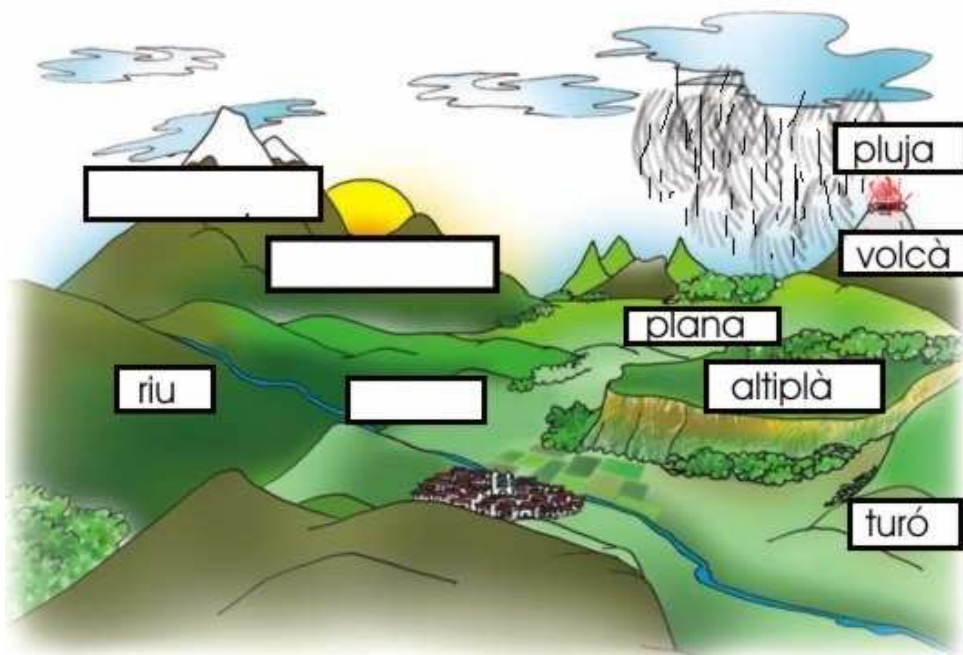
4. Llegeix





RELLEU DE LA MUNTANYA

5. Escriu: serralada, muntanya i vall.



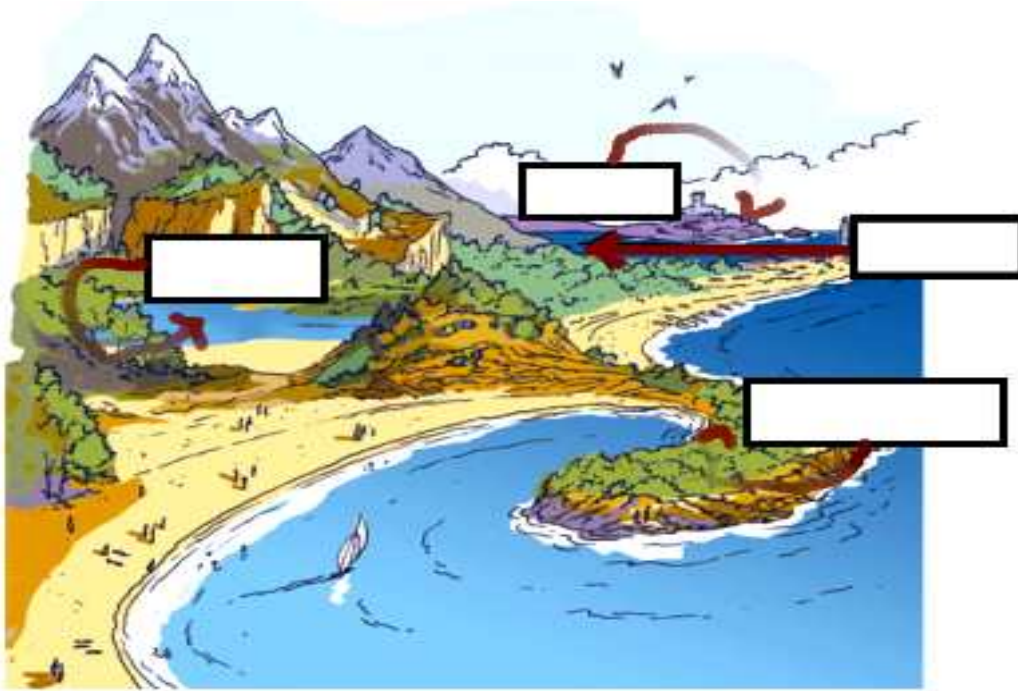
RELLEU PLANA

6. Escriu: altiplà, turó i depressió.



RELLEU DE LA COSTA


7. Escriu: llac, cap, golf i península.



8. Relaciona:



VALL



MUNTANYA



GOLF



TURÓ



DEPRESSIÓ

EL RELLEU DE CATALUNYA

9. Escriu en el mapa i pinta'l: PIRINEUS, DEPRESSIÓ CENTRAL, SERRALADA LITORAL SERRALADA PRE-LITORAL, DEPRESSIÓ PRE-LITORAL, Pre-pirineu, Plana de l'Empordà i Montseny.

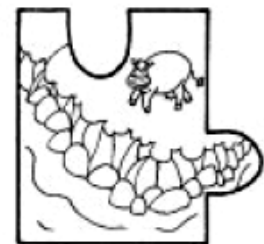
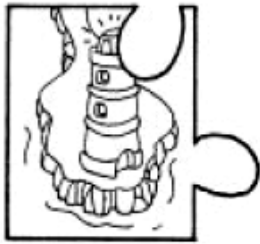


ELS RIUS DE CATALUNYA

9. Escriu el nom d'aquests rius i ressegueix-los de color blau: Muga, Fluvià, Ter, Tordera, Besòs, Llobregat, Foix, Francolí, Gaià, Ebre, Segre.



A. Relaciona cada peça del puzzle amb el nom corresponent.



illa

cap

península

B. Ara, dibuixa les peces al seu lloc i pinta el puzzle.

